



IBP-Lotse: Wo sind welche Informationen zu finden?

<http://www.natura2000-unterelbe.de/links-Gesamtplan.php>

Alle Texte und Pläne des IBP können von der Internetseite des integrierten Bewirtschaftungsplans (IBP) als pdf-Dateien heruntergeladen werden. Dort erscheinen auch Mitteilungen / Newsletters.

Diese Seite ist mit weiteren Internetseiten verlinkt, die den Zugang zu Informationen über die Aktivitäten verschiedener in der Unterelbe tätigen Stellen und Organisationen eröffnen.

Gesamträumliche Betrachtung / Funktionsräume

Der Planungsraum erstreckt sich über eine Stromlänge von etwa 148 km und umfasst eine Gesamtfläche von ca. 46.770 ha. In einem so großen Gebiet erfordern einige Sachverhalte ein abgestimmtes Vorgehen auf der Ebene des gesamten Planungsraums. Das Ästuar ist aber auch ein in sich vielfältiges Gebiet. Manche Fragestellungen lassen sich besser auf der Ebene von Teilräumen behandeln. Dementsprechend setzt sich der IBP aus zwei Hauptteilen zusammen. Im allgemeinen Teil A wird der übergeordnete Rahmen abgesteckt, der im Teil B auf der Ebene von sog. Funktionsräumen mit Leben gefüllt wird.

Im Teil A „Gesamträumliche Betrachtung“ werden Fragestellungen behandelt, die für das gesamte Planungsgebiet von Relevanz sind.

Zwei Planungsgruppen – ein IBP für das Elbeästuar

Der IBP wurde in Hamburg, Niedersachsen und Schleswig-Holstein zeitgleich nach einer einheitlichen Projektstruktur bearbeitet. Aufgrund der Größe und räumlichen Vielfalt des Elbeästuars sowie der unterschiedlichen Verwaltungsstrukturen und

www.portal-tideelbe.de www.tideelbe.de

www.fgg-elbe.de www.wasserblick.net

Gemeinsam bieten die miteinander verlinkten Seiten einen umfassenden Überblick über Zustand, Maßnahmenprogramme und Forschungsaktivitäten mit Natura 2000-Bezug im Elbeästuar. Die Verantwortung für den Inhalt der jeweiligen Seiten liegt bei den sie betreibenden Stellen.

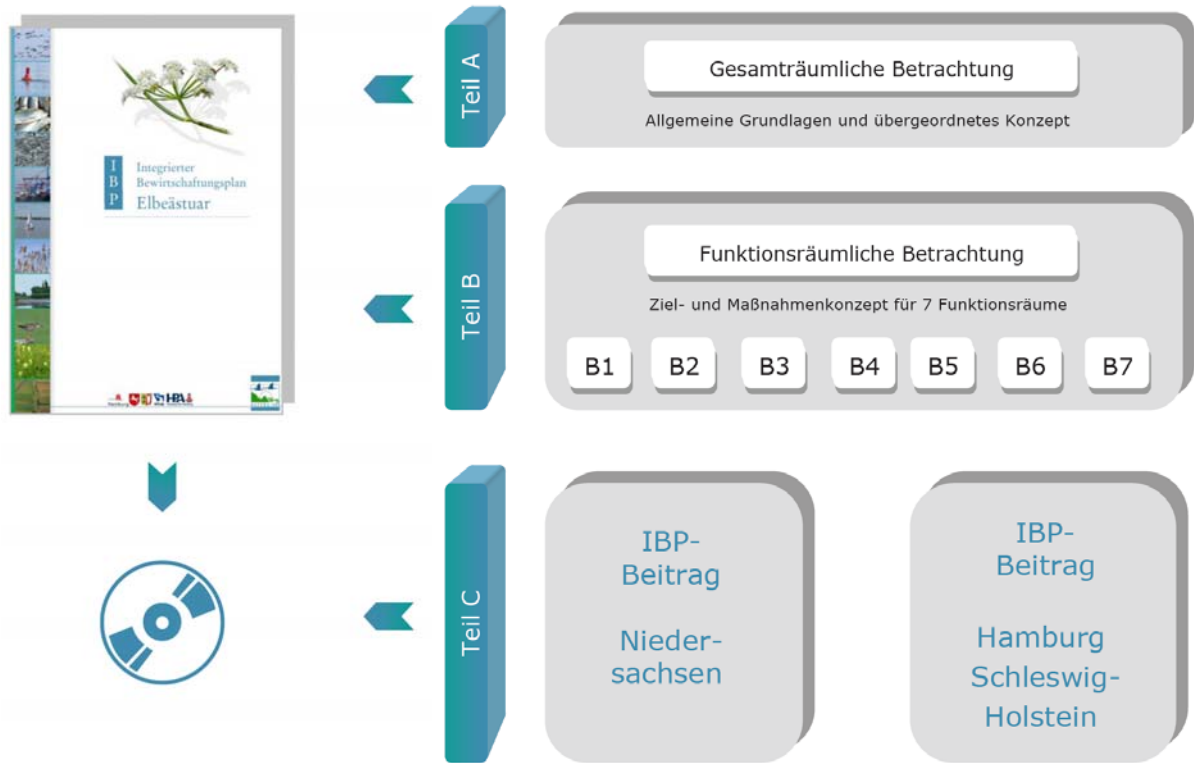
So werden der rechtliche Rahmen und der gewählte Ansatz der integrierten Natura 2000-Planung erläutert. Ein Überblick über die aktuelle Situation von Natura 2000 und über die Nutzungen im Planungsraum wird gegeben. Darauf aufbauend werden die Leitlinien des integrierten Ziel- und Maßnahmenkonzepts sowie Hinweise zu seiner Umsetzung vorgestellt.

Im Teil B stehen die 7 Funktionsräume des Elbeästuars im Vordergrund. Auf lokaler Ebene werden die Wechselwirkungen zwischen Natura 2000 und Nutzungen sowie die wichtigsten Partnerschaften identifiziert. Für jeden Funktionsraum werden Handlungsziele definiert und Maßnahmen vorgeschlagen.

Zuständigkeiten wurden zwei Planungsgruppen (Niedersachsen sowie Hamburg / Schleswig-Holstein) eingerichtet, deren Arbeit länderübergreifend koordiniert wurde. Der vorliegende Bericht stellt die Synthese der Arbeiten der beiden Planungsgruppen dar.

Die vollständigen Beiträge der beiden Planungsgruppen aus Niedersachsen und aus Hamburg / Schleswig-Holstein finden sich auf der beige-fügten DVD (Teil C: Materialband) und unter www.natura2000-unterelbe.de/links-Gesamtplan.php.




Sie enthalten eine Fülle von Einzelinformationen zu den Natura 2000-Gebieten des Planungsraums und zu den dort ausgeübten Nutzungen sowie Karten und Maßnahmenblätter.



Inhalt Teile A und B



Teil A: Gesamträumliche Betrachtung

		Seite
A 1	Einleitung	1
		
A 2	Rechtsgrundlagen, Planungsprozess	3
		
	2.1	Rechtsgrundlagen 3
	2.2	Aufgaben des IBP 4
	2.3	Projektorganisation und Aufbau des IBP 5
	2.3.1	Planungsgruppen 5
	2.3.2	Aufbau des IBP 6
A 3	Natur und Nutzungen im Elbeästuar	7
		
	3.1	Natura 2000-Netz 8
	3.2	Funktionsräume als Grundeinheiten der Planung 9
	3.3	Rückblick auf die Entwicklung des Elbeästuars 11
	3.4	Aktuelle Situation 13
	3.5	Lebensraumtypen und Arten der FFH-Gebiete 14
	3.5.1	Komplexlebensraumtyp „Ästuarien“ 14
	3.5.2	Übrige FFH-Lebensraumtypen 15
	3.5.3	Erhaltungszustände der FFH-Lebensraumtypen 17
	3.5.4	Arten des Anhangs II der FFH-RL 18
	3.5.5	Erhaltungszustände der Arten des Anhangs II der FFH-RL 20
	3.5.6	Stärken und Schwächen des Ästuars: Lebensraumtypen und Arten der FFH-RL 20
	3.6	Arten der Vogelschutzgebiete 22
	3.6.1	Brutvögel 23
	3.6.2	Stärken und Schwächen des Ästuars: Brutvögel 24
	3.6.3	Gastvögel 27
	3.6.4	Stärken und Schwächen des Ästuars: Gastvögel 29
	3.7	Nutzungen 31
	3.8	Zukünftige Entwicklungen 35
	3.8.1	Wiederansiedlung und –ausbreitung von Arten des Anhangs II FFH-RL 35
	3.8.2	Klimawandel 36
	3.8.3	Invasive Arten 38

A 4 Zusammenführung von Natura 2000- und Nutzungszielen 41



4.1	Natura 2000-Ziele	41
4.1.1	Natura 2000-Managementziele für das gesamte Ästuar	42
4.1.2	Schwerpunkte für das Management der FFH-Gebiete	43
4.1.3	Schwerpunkte für das Management der Vogelschutzgebiete	44
4.2	Nutzungsziele	44
4.3	Integrierte Ziele für das Elbeästuar	45
4.3.1	Integrierte Ziele für einzelne Landschaftszonen	46
4.3.2	Für alle Landschaftszonen geltende Ergebnisse	52
4.4	Ziele bis 2020 und längerfristige Ziele	53
4.4.1	Ziele bis 2020	53
4.4.2	Langfristige Ziele	54

A 5 Maßnahmen 55



5.1	Methodische Leitlinien	55
5.2	Funktionsraumübergreifende Maßnahmen- schwerpunkte für Arten und Lebensraumtypen	59
5.2.1	Komplexlebensraumtyp Ästuarien (1130)	59
5.2.2	Schierlings-Wasserfenchel	61
5.2.3	Finte	62
5.2.4	Auenwälder (*91E0, 91F0)	65
5.2.5	Grünlandlebensraumtypen (1330, 6440, 6510)	66
5.2.6	Wiesenvögel (Brutvorkommen)	68
5.3	Maßnahmen von allgemeinem Charakter	70
5.3.1	Hamburg und Schleswig-Holstein	70
5.3.2	Niedersachsen	72

A 6 Hinweise für die Umsetzung des IBP 75



6.1	Umsetzung von Natura 2000-Maßnahmen	75
6.1.1	Umsetzung durch den Naturschutz	75
6.1.2	Natura 2000-verträgliche Nutzungen: Umsetzung des IBP in Partnerschaft	76
6.2	Hinweise für die Planung und Genehmigung von prüfpflichtigen Vorhaben	77
6.2.1	Verträglichkeitsprüfung nach § 34 Abs. 1 BNatSchG	77
6.2.2	Verträglichkeit von sonstigen ausgeübten Tätigkeiten in Natura 2000-Gebieten	78
6.2.3	Maßnahmen zur Kohärenzsicherung	78

A 7 Umweltbeobachtung / Monitoring 81



7.1	Beobachtung und Forschungsbedarf aus Sicht von Natura 2000	81
7.2	Umweltbeobachtung im Rahmen weiterer Projekten und Programmen	84

Teil B: Funktionsräume

B1 Funktionsraum 1 – von Geesthacht bis Hamburg 87



B1 1	Funktionsraum 1 im Überblick	89
B1 2	Natura 2000	91
B1 2.1	Bestand Natura 2000	91
B1 2.1.1	FFH-Gebiete	91
B1 2.1.2	Stärken und Schwächen des Funktionsraums	95
B1 2.2	Wechselbeziehungen mit anderen Funktionsräumen	96
B1 2.2	Natura 2000-Leitbilder	97
B1 2.4	Natura 2000-Managementziele	99
B1 3	Nutzungen und Nutzungsziele	99
B1 4	Integriertes Ziel- und Maßnahmenkonzept	102
B1 4.1	Synergien und Konflikte zwischen Natura 2000- und Nutzungszielen, Handlungsbedarf	102
B1 4.2	Maßnahmen	104
B1 4.2.1	Maßnahmenvorschläge für den Funktionsraum 1	104
B1 4.2.2	Fachübergreifende Zusammenarbeit bei der Maßnahmenumsetzung	106
B1 4.2.3	Hinweise zu Untersuchungen und zur Umweltbeobachtung	106

B2 Funktionsraum 2 – Hamburger Hafen 107



B2 1	Funktionsraum 1 im Überblick	109
B2 2	Natura 2000	110
B2 2.1	Natura 2000-relevante Arten und Funktionen	111
B2 2.1.1	Natura 2000-relevante Funktionen für Erhaltungsziele nach FFH-RL	111
B2 2.1.2	Natura 2000-relevante Funktionen für Erhaltungsziele nach VSchRL	111
B2 2.1.3	Stärken und Schwächen des Funktionsraums	112
B2 2.2	Wechselbeziehungen mit anderen Funktionsräumen	112
B2 2.2	Natura 2000-Leitbilder	113
B2 2.4	Natura 2000-Managementziele	114
B2 3	Nutzungen und Nutzungsziele	114
B2 4	Integriertes Ziel- und Maßnahmenkonzept	117
B2 4.1	Synergien und Konflikte zwischen Natura 2000- und Nutzungszielen, Handlungsbedarf	117
B2 4.2	Maßnahmen	118
B2 4.2.1	Maßnahmenvorschläge für den Funktionsraum 2	118
B2 4.2.2	Fachübergreifende Zusammenarbeit bei der Maßnahmenumsetzung	118
B2 4.2.3	Hinweise zu Untersuchungen und zur Umweltbeobachtung	119

B3 Funktionsraum 3 – von Hamburg bis Lühesand 121

B3 1	Funktionsraum 3 im Überblick	123
B3 2	Natura 2000	126
B3 2.1	Bestand Natura 2000	126
B3 2.1.1	FFH-Gebiete	127
B3 2.1.2	Vogelschutzgebiete	129
B3 2.1.3	Stärken und Schwächen des Funktionsraums	131
B3 2.2	Wechselbeziehungen mit anderen Funktionsräumen	133
B3 2.2	Natura 2000-Leitbilder	135
B3 2.4	Natura 2000-Managementziele	136
B3 3	Nutzungen und Nutzungsziele	137
B3 4	Integriertes Ziel- und Maßnahmenkonzept	141
B3 4.1	Synergien und Konflikte zwischen Natura 2000- und Nutzungszielen, Handlungsbedarf	141
B3 4.2	Maßnahmen	143
B3 4.2.1	Maßnahmenvorschläge für den Funktionsraum 3	143
B3 4.2.2	Fachübergreifende Zusammenarbeit bei der Maßnahmenumsetzung	145
B3 4.2.3	Hinweise zu Untersuchungen und zur Umweltbeobachtung	145

B4 Funktionsraum 4 – von Lühesand bis Brokdorf / Freiburg (Elbe) 147

B4 1	Funktionsraum 4 im Überblick	149
B4 2	Natura 2000	152
B4 2.1	Bestand Natura 2000	152
B4 2.1.1	FFH-Gebiete	153
B4 2.1.2	Vogelschutzgebiete	157
B4 2.1.3	Stärken und Schwächen des Funktionsraums	161
B4 2.2	Wechselbeziehungen mit anderen Funktionsräumen	163
B4 2.2	Natura 2000-Leitbilder	164
B4 2.4	Natura 2000-Managementziele	166
B4 3	Nutzungen und Nutzungsziele	167
B4 4	Integriertes Ziel- und Maßnahmenkonzept	171
B4 4.1	Synergien und Konflikte zwischen Natura 2000- und Nutzungszielen, Handlungsbedarf	111
B4 4.2	Maßnahmen	173
B4 4.2.1	Maßnahmenvorschläge für den Funktionsraum 4	174
B4 4.2.2	Fachübergreifende Zusammenarbeit bei der Maßnahmenumsetzung	177
B4 4.2.3	Hinweise zu Untersuchungen und zur Umweltbeobachtung	177

B5 Funktionsraum 5 – von Brokdorf / Freiburg (Elbe) bis zur Oste-Mündung 179



B5 1	Funktionsraum 5 im Überblick	181
B5 2	Natura 2000	183
B5 2.1	Bestand Natura 2000	184
B5 2.1.1	FFH-Gebiete	185
B5 2.1.2	Vogelschutzgebiete	187
B5 2.1.3	Stärken und Schwächen des Funktionsraums	191
B5 2.2	Wechselbeziehungen mit anderen Funktionsräumen	193
B5 2.2	Natura 2000-Leitbilder	194
B5 2.4	Natura 2000-Managementziele	195
B5 3	Nutzungen und Nutzungsziele	196
B5 4	Integriertes Ziel- und Maßnahmenkonzept	201
B5 4.1	Synergien und Konflikte zwischen Natura 2000- und Nutzungszielen, Handlungsbedarf	201
B5 4.2	Maßnahmen	203
B5 4.2.1	Maßnahmenvorschläge für den Funktionsraum 5	203
B5 4.2.2	Fachübergreifende Zusammenarbeit bei der Maßnahmenumsetzung	205
B5 4.2.3	Hinweise zu Untersuchungen und zur Umweltbeobachtung	205

B6 Funktionsraum 6 – von der Oste-Mündung bis Cuxhaven / Neufeld 207



B6 1	Funktionsraum 6 im Überblick	209
B6 2	Natura 2000	211
B6 2.1	Bestand Natura 2000	212
B6 2.1.1	FFH-Gebiete	213
B6 2.1.2	Vogelschutzgebiete	215
B6 2.1.3	Stärken und Schwächen des Funktionsraums	219
B6 2.2	Wechselbeziehungen mit anderen Funktionsräumen	221
B6 2.2	Natura 2000-Leitbilder	221
B6 2.4	Natura 2000-Managementziele	223
B6 3	Nutzungen und Nutzungsziele	223
B6 4	Integriertes Ziel- und Maßnahmenkonzept	227
B6 4.1	Synergien und Konflikte zwischen Natura 2000- und Nutzungszielen, Handlungsbedarf	227
B6 4.2	Maßnahmen	230
B6 4.2.1	Maßnahmenvorschläge für den Funktionsraum 6	230
B6 4.2.2	Fachübergreifende Zusammenarbeit bei der Maßnahmenumsetzung	231
B6 4.2.3	Hinweise zu Untersuchungen und zur Umweltbeobachtung	232

B7 Funktionsraum 7 – Nebenflüsse Pinnau, Krückau, Stör und Oste 233

B7 1	Funktionsraum 7 im Überblick	235
B7 2	Natura 2000	238
	B7 2.1 Bestand Natura 2000	238
	B7 2.1.1 FFH-Gebiete	239
	B7 2.1.2 Stärken und Schwächen des Funktionsraums	241
	B7 2.2 Wechselbeziehungen mit anderen Funktionsräumen	243
	B7 2.2 Natura 2000-Leitbilder	244
	B7 2.4 Natura 2000-Managementziele	244
B7 3	Nutzungen und Nutzungsziele	245
B7 4	Integriertes Ziel- und Maßnahmenkonzept	248
	B7 4.1 Synergien und Konflikte zwischen Natura 2000- und Nutzungszielen, Handlungsbedarf	248
	B7 4.2 Maßnahmen	250
	B7 4.2.1 Maßnahmenvorschläge für den Funktionsraum 7	250
	B7 4.2.2 Fachübergreifende Zusammenarbeit bei der Maßnahmenumsetzung	252
	B7 4.2.3 Hinweise zu Untersuchungen und zur Umweltbeobachtung	222

Verwendete Abkürzungen 253

Abbildungsnachweis 255

Inhalt Teil C



Materialband

Ordner 1: IBP-Beitrag der Planungsgruppe Hamburg / Schleswig-Holstein

↳ 1. Texte: Allgemeiner Teil (A) und Funktionsräume (B) HH / SH

A-Teil 2011

Gesamträumliche Betrachtung:

Rechtlicher Rahmen, Ansatz der integrierten Natura 2000-Planung, Überblick über Natura 2000 und Nutzungen im Elbeästuar, Leitlinien des integrierten Zielkonzepts, Hinweise zur Umsetzung

B1 2011

Funktionsräumliche Betrachtung für die Funktionsräume 1 bis 7 (Teile B1 bis B7):

B2 2011

B3 2011

B4 2011

B5 2011

B6 2011

B7 2011

Wechselwirkungen zwischen Natura 2000 und Nutzungen, wichtige Partnerschaften, Handlungsziele, Maßnahmenkonzept

↳ 2. Anhänge HH / SH

↳ Anhang 1: IBP Maßnahmen HH / SH

A-Maßnahmen 07-12-2010

Beschreibungsbögen für Maßnahmen von allgemeinem Charakter (A-Maßnahmen)

Definitionen und Gesamtliste der A-Maßnahmen

FR1 Maßnahmen 07-12-2010

Beschreibungsbögen für funktionsraumsspezifische Maßnahmen (FR-Maßnahmen) in den Funktionsräumen FR 1 bis FR 7

FR2 Maßnahmen 07-12-2010

FR3 Maßnahmen 07-12-2010

FR4 Maßnahmen 07-12-2010

FR5 Maßnahmen 07-12-2010

FR6 Maßnahmen 07-12-2010

FR7 Maßnahmen 07-12-2010

FR Maßnahmen Gesamtliste 07-12-2010

Definitionen und Gesamtliste der FR-Maßnahmen

↳ Anhang 2: Standard-Datenbögen – Erhaltungsziele HH / SH

SDB 2121-402 St. Margarethen SPA

Standard-Datenbögen der Natura 2000-Gebiete im hamburgischen und schleswig-holsteinischen Teil des Elbeästuars








SDB 2323-401 Untere Elbe bis Wedel SPA

SDB 2424-302 Mühlenberger Loch Neßsand FFH

SDB 2424-303 Rapfenschutzgebiet FFH

SDB 2424-401 Mühlenberger Loch SPA



















SDB 2526-302 Heuckenlock Schweenssand FFH

-  SDB 2526-305 Hamburger Unterelbe FFH
-  SDB 2527-303 Borghorster Elblandschaft FFH
-  SDB 2627-301 Zollenspieker Kiebitzbrack FFH
-  SDB 2323-392 SH Elbästuar FFH
-  EHZI 2121-402 St. Margarethen
-  EHZI 2323-392 SH Elbästuar
-  EHZI 2323-401 Unterelbe bis Wedel

Standard-Datenbögen der Natura 2000-Gebiete im hamburgischen und schleswig-holsteinischen Teil des Elbeästuars

Erhaltungsziele für die Natura 2000-Gebiete des schleswig-holsteinischen Teils des Elbeästuars (Amtsblatt Schleswig-Holstein 2006)

↳ Anhang 3: Fachbeiträge HH / SH

-  FB 01 Natura 2000
-  FB 02a Raumplanung_HH
-  FB 02b Raumplanung_SH
-  FB 03a WRRRL_HH_SH
-  FB 03b Wasserwirtschaft_HH_SH
-  FB 04a Küstenschutz_HH
-  FB 04b Küstenschutz Generalplan_SH
-  FB 04c Küstenschutz DHV Haseldorfer Marsch_SH
-  FB 05a Wasserstraßen und Häfen_HH_SH
-  FB 05b Unfallvorsorge_HH-SH
-  FB 06 Landwirtschaft_HH_SH
-  FB 07 Fischerei_HH_SH
-  FB 08 Jagd_HH_SH
-  FB 09a Gewerbe Industrie_HH
-  FB 09b Industrie Gewerbe Strassenbau_SH
-  FB 10a Tourismus MLU_HH_SH
-  FB 10b Tourismus_HH
-  FB 10c Tourismus_SH
-  FB 10d Wassersport_HH_SH
-  FB 11a Naturschutzverbände WWF BUND
-  FB 11b Naturschutzverband NABU
-  FB 12a Denkmalpflege_SH
-  FB 12b Bodendenkmalpflege_HH

Fachbeiträge der verschiedenen, in der IBP-Planungsgruppe Hamburg / Schleswig-Holstein vertretenen Interessengruppen

↳ FB 01 Natura 2000 HH / SH

-  Gebietsbeschreibung
-  FB N2000_Karte1_Januar2009
-  FB N2000_Karte1_Januar2009 lowres
-  FB N2000_Karte2_Januar2009
-  FB N2000_Karte2_Januar2009 lowres
-  FB N2000_Karte3_Januar2009
-  FB N2000_Karte3_Januar2009 lowres
-  Gebietsbeschreibung HH SH 07-12-2010

3 Übersichtskarten jeweils in großer und geringerer Auflösung (lowres)

Allgemeine Beschreibung des Planungsraums (Standortparameter, Vorkommen von Natura 2000-relevanten Arten und Lebensraumtypen)

-  Maßnahmenprogramm

Natura 2000-Maßnahmenprogramm (2009):

- ↳  Allgemeine Grundlagen

- Grundlagenbericht: Ökologische Ansprüche der Natura 2000-relevanten Arten und Lebensraumtypen, Handlungsbedarf, Maßnahmentypen

- ↳ Funktionsraum 1
- ↳ Funktionsraum 2
- ↳ Funktionsraum 3
- ↳ Funktionsraum 4
- ↳ Funktionsraum 5
- ↳ Funktionsraum 6
- ↳ Funktionsraum 7

- Maßnahmenvorschläge für die 7 Funktionsräume jeweils aus:
 - Beschreibung der Funktionsräume in HH und SH
 - Maßnahmenblätter
 - Karten mit Maßnahmenvorschlägen



Ordner 2: IBP-Beitrag der Planungsgruppe Niedersachsen

↳ 1. Dachtexte NI

↳ 0: Einband-Hauptdeckblatt IBP Elbe Niedersachsen

Einband-Hauptdeckblatt-IBP-Elbe-NI-September 2011 Titelseiten

↳ Teil I: Gesamträumliche Betrachtung NI

Teil I-IBP-Elbe-NI-September 2011 Dachtext für die gesamträumliche Betrachtung: Rahmenbedingungen, Situation im Planungsraum, Ziel- und Handlungskonzept, Handlungsfelder und Maßnahmen, Hinweise zur Umsetzung

Teil I-Karten A+B Gesamttraum-IBP-Elbe-NI-September 2011 2 Übersichtskarten

- Schwerpunktziele einzelner Funktionsräume
- Ziele für den Lebensraumtyp Ästuarien sowie für Brut- und Gastvögel

↳ Teil II: Funktionsräumliche Betrachtung NI

Teil II-Deckblatt- IBP-Teil II-September 2011 Dachtexte für die Funktionsräume 1, 3, 4, 5, 6 und 7

Teil II-FR 01-IBP-Elbe-NI-September 2011

Teil II-FR 03-IBP-Elbe-NI-September 2011 Überblick, Natura 2000 (Bestand, Bewertung, Erhaltungs- und Entwicklungsziele), Nutzungen und Nutzungsziele, integriertes Ziel- und Maßnahmenkonzept

Teil II-FR 04-IBP-Elbe-NI-September 2011

Teil II-FR 05-IBP-Elbe-NI-September 2011

Teil II-FR 06-IBP-Elbe-NI-September 2011

Teil II-FR 07-IBP-Elbe-NI-September 2011

Teil II-Karte FR 1 bes. Werte-IBP-Elbe-NI-Sept 2011 Karten

Teil II-Karte FR 3 bes. Werte-IBP-Elbe-NI-Sept 2011 • Besondere Wertigkeiten (5 Karten)

Teil II-Karte FR 4 bes. Werte-IBP-Elbe-NI-Sept 2011 • Teilziele und Maßnahmenschwerpunkte (6 Karten C1-C6 in einer Datei)

Teil II-Karte FR 5 u 7 bes. Werte-IBP-Elbe-NI-Sept 2011

Teil II-Karte FR 6 bes. Werte-IBP-Elbe-NI-Sept 2011

FB 01-Zielkarten C-IBP-Elbe-NI-September 2011

↳ 2. Anhang: Fachbeiträge NI

- ↳ FB01 Natura 2000
- ↳ FB 02-Räuml.Gesamtpl.-Raumordn.-Regionalpl.-IBP-Elbe-NI-September 2011
- ↳ FB 03-WRRRL-IBP-Elbe-NI-September 2011
- ↳ FB 04-Küstenschutz-IBP-Elbe-NI-September 2011
- ↳ FB 05 Wasserstraßen-Häfen-IBP-Elbe-NI-September 2011
- ↳ FB 06 Landwirtschaft-IBP-Elbe-NI-September 2011
- ↳ FB 07 Berufs-Sportfischerei -IBP-Elbe-NI-September 2011
- ↳ FB 08 Jagd-IBP-Elbe-NI-27.September 2011
- ↳ FB 09 Gewerbe-Industrie-Infrastruktur-IBP-NI-Elbe-September 2011
- ↳ FB 10 Freizeit-Tourismus-IBP-Elbe-NI-September 2011

Fachbeiträge der verschiedenen, in der niedersächsischen IBP-Planungsgruppe vertretenen Interessengruppen

↳ FB 01 Natura 2000 NI

↳ 1. Texte

- ↳ FB 01-Teil A-IBP-Elbe-NI-September 2011
- ↳ FB 01-Teil B-IBP-Elbe-NI-September 2011

Teil A: Text zur Bestandsdarstellung

Teil B: Text zum Ziel- und Maßnahmenkonzept, Maßnahmenblätter

↳ 2. Karten

- ↳ FB 01-Karte Erhaltungszustand-IBP-Elbe-NI-Sept 2011
- ↳ FB 01-Karte FR 1 bes.Werte-IBP-Elbe-NI-Sept 2011
- ↳ FB 01-Karte FR 3 bes.Werte-IBP-Elbe-NI-Sept 2011
- ↳ FB 01-Karte FR 4 bso. Werte-IBP-Elbe-NI-Sept 2011
- ↳ FB 01-Karte FR 5 u 7 bes.Werte-IBP-Elbe-NI-Sept 2011
- ↳ FB 01-Karte FR 6 bes. Werte-IBP-Elbe-NI-Sept 2011
- ↳ FB 01-Zielkarten A+B-IBP-Elbe-NI-September-2011
- ↳ FB 01-Zielkarten C-IBP-Elbe-NI-September 2011

Karten

- Erhaltungszustand des LRT Ästuare sowie der Brut und Gastvögel
- Besondere Wertigkeiten (5 Karten)
- Übergeordnete Ziele und Schwerpunktziele einzelner Funktionsräume und Ziele für den LRT Ästuare sowie für Brut- und Gastvögel (Zielkarten A und B)
- Teilziele und Maßnahmenschwerpunkte (6 Karten C1-C6 in einer Datei)

↳ 3. Materialband

- ↳ FB 01-Teil C-IBP-Elbe-NI-September 2011

Teil C:

- Anhang 1: Standard-Datenbögen
- Anhang 2: Erläuterungen zum Erhaltungszustand der Brut- und Gastvogelarten
- Anhang 3: Hinweise zur Empfindlichkeit der Natura 2000-Schutzgüter
- Anhang 4: Formulierungen zu Schutzzwecken und Erhaltungszielen
- Anhang 5: Teilbeitrag „Fische und Rundmäuler“ (LAVES, Dezernat Binnenfischerei)
- Anhang 6: Übersicht über Rechtsvorschriften und sonstige Vorgaben für Nutzungen im Planungsraum mit Bezug zu den Natura 2000-Erhaltungszielen
- Anhang 7: Schutzzwecke und Regelungen in den NSG- und LSG-Verordnungen nach Funktionsräumen
- Anhang 8: Maßnahmen an Oberflächengewässern im niedersächsischen Teil der FGE Elbe (NLWKN 2009)
- Anhang 9: Teilbeitrag Hydromorphologie und Teilbeitrag Makrozoobenthos (Bundesanstalt für Gewässerkunde 2011)